

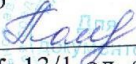


Муниципальное автономное общеобразовательное учреждение Омутинская средняя общеобразовательная школа №2

Рассмотрено: Руководитель ШМО  О.В.Баженова Протокол №3 от 30. 10 .2018 г.	Согласовано: Заместитель директора по УВР  Е.Н.Яковлева 30 октября 2018 г.	Утверждаю Директор  А.Б.Комарова Приказ № 13/1-од от "31" октября 2018 г.
---	---	--

РАБОЧАЯ ПРОГРАММА

Предмет: география

Класс: 5"а", "б", "в"

Составитель: Левченко Алексей Иванович

Омутинское 2018-2019 г.

Раздел I. Планируемые результаты изучения учебного предмета, курса

Личностным результатом обучения географии в основной школе является формирование всесторонне образованной, инициативной и успешной личности, обладающей системой современных мировоззренческих взглядов, ценностных ориентаций, идейно-нравственных, культурных и этических принципов и норм поведения.

Важнейшие личностные результаты обучения географии:

- ценностные ориентации выпускников основной школы, отражающие их индивидуально-личностные позиции:
 - гуманистические и демократические ценностные ориентации, готовность следовать этическим нормам поведения в повседневной жизни и производственной деятельности;
 - осознание себя как члена общества на глобальном, региональном и локальном уровнях (житель планеты Земля, гражданин Российской Федерации, житель конкретного региона);
 - осознание целостности природы, населения и хозяйства Земли, материков, их крупных районов и стран;
 - представление о России как субъекте мирового географического пространства, её месте и роли в современном мире;
 - осознание единства географического пространства России как единой среды обитания всех населяющих ее народов, определяющей общность их исторических судеб;
 - осознание значимости и общности глобальных проблем человечества;
- гармонично развитые социальные чувства и качества:
 - умение оценивать с позиций социальных норм собственные поступки и поступки других людей;
 - эмоционально-ценностное отношение к окружающей среде, необходимости ее сохранения и рационального использования;
 - патриотизм, любовь к своей местности, своему региону, своей стране;
 - уважение к истории, культуре, национальным особенностям, традициям и образу жизни других народов, толерантность;
 - готовность к осознанному выбору дальнейшей профессиональной траектории в соответствии с собственными интересами и возможностями;
- образовательные результаты – овладение на уровне общего образования законченной системой географических знаний и умений, навыками их применения в различных жизненных ситуациях.

Средством развития личностных результатов служит учебный материал и прежде всего продуктивные задания учебника, нацеленные на понимание собственной деятельности и сформированных личностных качеств:

- умение формулировать своё отношение к актуальным проблемным ситуациям;
- умение толерантно определять своё отношение к разным народам;
- умение использовать географические знания для адаптации и созидательной деятельности.

Метапредметными результатами изучения курса «География» является формирование универсальных учебных действий (УУД).

Регулятивные УУД:

- способности к самостоятельному приобретению новых знаний и практических умений, умения управлять своей познавательной деятельностью;
- умения организовывать свою деятельность, определять её цели и задачи, выбирать средства реализации цели и применять их на практике, оценивать достигнутые результаты:

5 класс

- самостоятельно обнаруживать и формулировать учебную проблему, определять цель учебной деятельности, выбирать тему проекта;
- выдвигать версии решения проблемы, осознавать конечный результат, выбирать из предложенных и искать самостоятельно средства достижения цели;
- составлять (индивидуально или в группе) план решения проблемы (выполнения проекта);
- работая по плану, сверять свои действия с целью и, при необходимости, исправлять ошибки самостоятельно;
- в диалоге с учителем совершенствовать самостоятельно выработанные критерии оценки.

Средством формирования регулятивных УУД служат технология проблемного диалога на этапе изучения нового материала и технология оценивания образовательных достижений (учебных успехов).

Познавательные УУД:

- формирование и развитие посредством географического знания познавательных интересов, интеллектуальных и творческих способностей учащихся;
- умения вести самостоятельный поиск, анализ, отбор информации, ее преобразование, сохранение, передачу и презентацию с помощью технических средств и информационных технологий:

5 класс

- анализировать, сравнивать, классифицировать и обобщать факты и явления. выявлять причины и следствия простых явлений;
- осуществлять сравнение, сериацию и классификацию, самостоятельно выбирая основания и критерии для указанных логических операций; строить классификацию на основе дихотомического деления (на основе отрицания);
- строить логическое рассуждение, включающее установление причинно-следственных связей;
- создавать схематические модели с выделением существенных характеристик объекта;
- составлять тезисы, различные виды планов (простых, сложных и т.п.); преобразовывать информацию из одного вида в другой (таблицу в текст и пр.);
- вычитывать все уровни текстовой информации;
- уметь определять возможные источники необходимых сведений, производить поиск информации, анализировать и оценивать её достоверность.

Средством формирования познавательных УУД служат учебный материал и прежде всего продуктивные задания учебника, нацеленные на:

- осознание роли географии в познании окружающего мира и его устойчивого развития;
- освоение системы географических знаний о природе, населении, хозяйстве мира и его отдельных регионов, на основе которых формируется географическое мышление учащихся;
- использование географических умений для анализа, оценки, прогнозирования современных социоприродных проблем и проектирования путей их решения;
- использование карт как информационных образно-знаковых моделей действительности.

Коммуникативные УУД:

5 класс

- самостоятельно организовывать учебное взаимодействие в группе (определять общие цели, распределять роли, договариваться друг с другом и т.д.).

Средством формирования коммуникативных УУД служат технология проблемного диалога (побуждающий и подводящий диалог) и организация работы в малых группах, а также использование на уроках элементов технологии продуктивного чтения.

Предметными результатами изучения курса «Введение в географию» в 5 классе являются следующие умения:

5 класс

- осознание роли географии в познании окружающего мира:
 - объяснять роль различных источников географической информации.
- освоение системы географических знаний о природе, населении, хозяйстве мира:
 - объяснять географические следствия формы, размеров и движения Земли;
 - формулировать природные и антропогенные причины изменения окружающей среды;
 - выделять, описывать и объяснять существенные признаки географических объектов и явлений.
- использование географических умений:
 - находить в различных источниках и анализировать географическую информацию;
 - составлять описания различных географических объектов на основе анализа разнообразных источников географической информации;
 - применять приборы и инструменты для определения количественных и качественных характеристик компонентов природы.
- использование карт как моделей:
 - определять на карте местоположение географических объектов.
- понимание смысла собственной действительности:
 - определять роль результатов выдающихся географических открытий;
 - использовать географические знания для осуществления мер по сохранению природы и защите людей от стихийных природных и техногенных явлений;
 - приводить примеры использования и охраны природных ресурсов, адаптации человека к условиям окружающей среды.

Ученик научится:

- выбирать источники географической информации (картографические, статистические, текстовые, видео- и фотоизображения, компьютерные базы данных), адекватные решаемым задачам;
- ориентироваться в источниках географической информации (картографические, статистические, текстовые, видео- и фотоизображения, компьютерные базы данных): находить и извлекать необходимую информацию; определять и сравнивать качественные и количественные показатели, характеризующие географические объекты, процессы и явления, их положение в пространстве по географическим картам разного содержания и другим источникам; выявлять недостающую, взаимодополняющую и/или противоречивую географическую информацию, представленную в одном или нескольких источниках;
- представлять в различных формах (в виде карты, таблицы, графика, географического описания) географическую информацию, необходимую для решения учебных и практико-ориентированных задач;
- использовать различные источники географической информации (картографические, статистические, текстовые, видео- и фотоизображения, компьютерные базы данных) для решения различных учебных и практико-ориентированных задач: выявление географических зависимостей и закономерностей на основе результатов наблюдений, на основе анализа, обобщения и интерпретации географической информации объяснение географических явлений и процессов (их свойств, условий протекания и географических различий); расчет количественных показателей, характеризующих географические объекты, явления и процессы; составление простейших географических прогнозов; принятие решений, основанных на сопоставлении, сравнении и/или оценке географической информации;
- проводить с помощью приборов измерения температуры, влажности воздуха, атмосферного давления, силы и направления ветра, абсолютной и относительной высоты, направления и скорости течения водных потоков;
- различать изученные географические объекты, процессы и явления, сравнивать географические объекты, процессы и явления на основе известных характерных свойств и проводить их простейшую классификацию;
- описывать по карте положение и взаиморасположение географических объектов;

Ученик получит возможность научиться:

- создавать простейшие географические карты различного содержания;
- моделировать географические объекты и явления;
- работать с записками, отчетами, дневниками путешественников как источниками географической информации;
- подготавливать сообщения (презентации) о выдающихся путешественниках, о современных исследованиях Земли;
- ориентироваться на местности: в мегаполисе и в природе;
- использовать знания о географических явлениях в повседневной жизни для сохранения здоровья и соблюдения норм экологического поведения в быту и окружающей среде;
- приводить примеры, показывающие роль географической науки в решении социально-экономических и геоэкологических проблем человечества; примеры практического использования географических знаний в различных областях деятельности;

- воспринимать и критически оценивать информацию географического содержания в научно-популярной литературе и средствах массовой информации;
- наносить на контурные карты основные формы рельефа;

Требования к уровню подготовки учащихся.

Учащиеся должны:

1. Знать (понимать)

Форму и размеры Земли;

Полюса, экватор;

Части Мирового океана;

Виды движения воды в океане;

Материки и океаны Земли;

Географические объекты, предусмотренные программой;

Маршруты географических исследований и путешествий

Уметь:

Анализировать, воспринимать, интерпретировать и обобщать географическую информацию

Использовать источники географической информации для решения учебных и практико-ориентированных задач; знания о географических явлениях в повседневной жизни.

Находить закономерности протекания явлений по результатам наблюдений (в том числе инструментальных).

Описывать по картам взаимное расположение географических объектов.

Объяснять особенности компонентов природы отдельных территорий.

Приводить примеры географических объектов.

Проводить простейшую классификацию географических объектов, процессов и явлений.

Различать и сравнивать изученные географические объекты, процессы и явления; географические процессы и явления, определяющие особенности природы и населения материков и океанов.

Составлять описания географических объектов, процессов и явлений с использованием различных источников географической информации.

Формулировать закономерности протекания явлений по результатам наблюдений (в том числе инструментальных).

Раздел II.

Содержание программы Тема 1. Наука география (2 часа)

Содержание темы

География как наука. Предмет географии. Методы географических исследований: описательный, картографический. Космические методы. Источники географических знаний.

Учебные понятия

География, наука, метод, описательный метод, картографический метод, космический метод, источник географических знаний, картография.

Персоналии

Эратосфен, Генри Стенли.

Основные образовательные идеи:

- География — древняя наука, которая остается актуальной и сейчас, поскольку она изучает законы взаимоотношения человека и природы.
- География располагает большим количеством разнообразных научно-исследовательских методов.

Метапредметные умения:

- ставить учебную задачу под руководством учителя;
- планировать свою деятельность под руководством учителя;
- выявлять причинно-следственные связи;
- определять критерии для сравнения фактов, явлений;
- выслушивать и объективно оценивать другого;
- уметь вести диалог, вырабатывая общее решение.

Предметные умения

Умение объяснять:

- специфику географии как науки;
- специфики методов географических исследований.

Умение определять:

- отличительные особенности географических методов исследования;
- рациональность использования источников географических знаний в конкретной учебной ситуации.

Практические работы:

1. Составление схемы наук о природе.
2. Составление описания учебного кабинета географии.
3. Составление перечня источников географической информации, используемых на уроках.
4. Организация наблюдений за погодой.

Тема 2. Земля и её изображение (5 часов)

Содержание темы

Первые представления о форме Земли. Доказательства шарообразности Земли. Опыт Эратосфена. Форма, размеры и движение Земли. Глобус — модель Земного шара. Географическая карта и план местности. Физическая карта мира. Аэрофотоснимки. Космические снимки. Компас. Ориентирование на местности.

Учебные понятия

Плоскость, шар, окружность Земного шара, эллипсоид, полярный радиус, экваториальный радиус, суточное (осевое) движение Земли, годовое (орбитальное) движение Земли, глобус, модель, географическая карта, физическая карта, топографическая карта, план местности, аэрофотоснимок, космический снимок, ориентирование, стороны горизонта, компас, румбы, сутки, год, високосный год, полюс, экватор.

Персоналии

Пифагор, Аристотель, Исаак Ньютон.

Основные образовательные идеи

- Представления об истинных форме и размерах Земли складывались в течение долгого времени.
- Форма и движение Земли во многом определяют особенности ее природы.
- Картографические изображения земной поверхности – величайшие изобретения человечества.

Метапредметные умения:

- ставить учебную задачу под руководством учителя;
- планировать свою деятельность под руководством учителя;
- выявлять причинно-следственные связи;
- определять критерии для сравнения фактов, явлений;
- выслушивать и объективно оценивать другого;
- уметь вести диалог, вырабатывая общее решение.

Предметные умения

Умение объяснять:

- особенности формы и размеров Земли;
- свойства географической карты и плана местности;
- географические следствия вращения Земли;

Умение определять:

- отличительные особенности изображений земной поверхности;
- направления на карте и плане;
- стороны горизонта.

Практические работы:

1. Составление сравнительной характеристики разных способов изображения земной поверхности.

2. Составление плана кабинета географии.
3. Определение с помощью компаса сторон горизонта.

Тема 3. История географических открытий (13 часов)

Содержание темы

Путешествия первобытного человека. Экспедиция Тура Хейердала на «Кон-Тики». Плавание финикийцев вокруг Африки. География Древней Греции. Путешествие Пифея. Географические открытия викингов. Путешествие Марко Поло. Хождение за три моря. Жизнь деятельность Христофора Колумба. Первое кругосветное плавание. Поиски Неизвестной Южной Земли. Русские путешественники и мореплаватели на северо-востоке Азии. Русские кругосветные экспедиции. Открытие Антарктиды.

Учебные понятия

Путешествие, экспедиция, викинги, норманны, варяги, морской путь, Эпоха Великих географических открытий, часть света, кругосветное плавание, Неизвестная Южная Земля, казаки, айсберг.

Персоналии

Тур Хейердал, Нехо, Геродот, Пифей, Эрик Рауди (Рыжий), Лейв Счастливый, Марко Поло, Рустичано, Хубилай, Афанасий Никитин, Генрих Мореплаватель, Бартоломеу Диаш, Васко да Гама, Христофор Колумб, Изабелла Кастильская, Америго Веспуччи, Фернан Магеллан, Хуан Себастьян Элькано, Луис де Торрес, Абель Тасман, Джеймс Кук, Семён Дежнёв, Витус Беринг, Алексей Ильич Чириков, Иван Федорович Крузенштерн, Юрий Федорович Лисянский, Фаддей Фаддеевич Беллинсгаузен, Михаил Петрович Лазарев.

Основные образовательные идеи

- Изучение поверхности Земли — результат героических усилий многих поколений людей.

Метапредметные умения:

- ставить учебную задачу под руководством учителя;
- планировать свою деятельность под руководством учителя;
- выявлять причинно-следственные связи;
- определять критерии для сравнения фактов, явлений;
- выслушивать и объективно оценивать другого;
- уметь вести диалог, вырабатывая общее решение.

Предметные умения

Умение объяснять:

- результаты выдающихся географических открытий и путешествий;
- влияние путешествий на развитие географических знаний.

Умение определять:

- причины и следствия географических путешествий и открытий;
- маршруты путешествий

Практические работы:

1. Обозначение на контурной карте маршрутов путешествий, обозначение географических объектов.
2. Составление сводной таблицы «Имена русских первопроходцев и мореплавателей на карте мира».

Тема 4. Путешествие по планете Земля (10 часов)

Содержание темы

Мировой океан и его части. Характеристика океанов. Моря и их виды. Движения воды в океане. Течения. Взаимодействие океана с атмосферой и сушей. Значение Мирового океана для природы и человека. Особенности природы и населения материков Земли.

Учебные понятия

Мировой океан, море, залив, пролив, окраинное, внутреннее и межостровное море, волна, течение, условия обитания, среда обитания, живой мир, нефть, газ, каменный уголь, руды, тундра, степь, землетрясение, водопад, планктон, ледник, научно-исследовательская станция.

Основные образовательные идеи

- Мировой океан играет огромную роль в формировании природы Земли.
- Природа каждого материка уникальна.

Метапредметные умения:

- ставить учебную задачу под руководством учителя;
- планировать свою деятельность под руководством учителя;
- выявлять причинно-следственные связи;
- определять критерии для сравнения фактов, явлений;
- выслушивать и объективно оценивать другого;
- уметь вести диалог, вырабатывая общее решение.

Предметные умения

Умение объяснять:

- географические особенности природы и населения материков и океанов;
- особенности взаимодействия океана и суши;
- значение Мирового океана.

Умение определять:

- специфику природы и населения материков;
- характер взаимного влияния Мирового океана и суши друг на друга.

Практические работы:

1. Обозначение на контурной карте материков и океанов Земли.

Обозначение на контурной карте крупнейших государств материка. **Тема 5. Природа Земли (4 часа)**

Содержание темы

Что такое природа. Природные объекты. Географическая оболочка Земли и ее части: литосфера, атмосфера, гидросфера и биосфера.

Учебные понятия

Природа, объекты природы, литосфера, атмосфера, гидросфера, биосфера, географическая оболочка.

Основные образовательные идеи:

- Природа Земли — сложное сочетание разнообразных природных объектов.
- Природные оболочки взаимосвязаны и образуют географическую оболочку или природу Земли.

Метапредметные умения:

- ставить учебную задачу под руководством учителя;
- планировать свою деятельность под руководством учителя;
- выявлять причинно-следственные связи;
- определять критерии для сравнения фактов, явлений;
- выслушивать и объективно оценивать другого;
- уметь вести диалог, вырабатывая общее решение.

Предметные умения

Умение объяснять:

- особенности оболочек Земли;
- специфику географической оболочки.

Умение определять:

- отличия природных объектов;
- отличия оболочек Земли.

Практические работы

1. Организация фенологических наблюдений в природе.

Тема 5. Природа Земли (4 часа)

Содержание темы

Что такое природа. Природные объекты. Географическая оболочка Земли и ее части: литосфера, атмосфера, гидросфера и биосфера.

Учебные понятия

Природа, объекты природы, литосфера, атмосфера, гидросфера, биосфера, географическая оболочка.

Основные образовательные идеи:

- Природа Земли — сложное сочетание разнообразных природных объектов.

- Природные оболочки взаимосвязаны и образуют географическую оболочку или природу Земли.

Метапредметные умения:

- ставить учебную задачу под руководством учителя;
- планировать свою деятельность под руководством учителя;
- выявлять причинно-следственные связи;
- определять критерии для сравнения фактов, явлений;
- выслушивать и объективно оценивать другого;
- уметь вести диалог, вырабатывая общее решение.

Предметные умения

Умение объяснять:

- особенности оболочек Земли;
- специфику географической оболочки.

Умение определять:

- отличия природных объектов;
- отличия оболочек Земли.

Раздел III.

Тематическое планирование для 5 класса

№ п/п	Тема	Количество часов
1	Наука география 2 часа	2
2	Глава: Земля и ее изображение (5 часов)	5
3	Глава: История географических открытий (13 часов)	13
4	Путешествие по планете Земля (10 часов)	10
5	Природа Земли (4 часа)	4
6	Итого	34

